




Wandeling/Hiking Route 4: 13 Km



Wandeltocht 13 km

We verlaten de camperplaats naar links de Estrada Principal na ± 1000 m nemen we Links de Rua Principal – aan de linker zijde is de “Largo Silva Carvalho”. Hier start ook de plaatselijke PR3- SCD die we over een groot gedeelte zullen volgen en die aangeduid wordt met GEEL/RODE markeringen. Na ±280 m op een T splitsing gaan we Links de Rua Chaves in – aan de linker zijde is een Fonte (wateraftakpunt) , na ±300 m nemen we de 1^e weg rechts R.do Sardoal . Op het T- krpt nemen we rechts terug de R.Pricipal met aan de rechter zijde “Ribadão” een bedrijf dat handelt in exotische houtsoorten, op het einde ervan links de Av. Santo António inslaan richting  Silvaes / Castelejo / Cernada.

Over de brug over de IC12 rechtdoor R.Silvaes en in de bocht kiezen voor een kort stukje natuur en volgen de PR3 rechtsaf en zien onmiddellijk aan de linker zijde de Capela de S^o António. We volgen dit onverharde pad tot we terug op de asfaltweg komen de R.Apeadeiro.

Deze volgen tot CASTELEJO. Op T- krpt links aanhouden – Casa Alvez huisnr.14-, en de R.casal die overgaat in de R.Comércio volgen (aan linker zijde is Minimercado P.FERRAZ, en wat verder aan rechter zijde de Capela de Castelejo). Steeds de hoofdweg blijven volgen aan de rechter zijde kom je voorbij de “Associação Socio Cultural S.J.Evangelista Castelejo” en gaat de weg over in de R.do Emigrante. Aan een volgende Y- splitsing rechts de R.do Emigrante , die overgaat in de R.Vale de Rainha volgen. We nemen de voetgangers/fietsbrug over de IC12 tot de N234 = R.Principal met aan de linker zijde Restaurante Churrasqueira “O Chafariz” (Ma-Do 12:00-14:00 / Vr-Za 12:00-14:00 – 20:00-23:00 / Zo 12:00-15:00)



**Estrada Principal 76
Vila Dianteira
3440-471 São João de Areias
Portugal**

GSM: +351910413345

**Email Address: info@terra-de-iguanas.com
Website: <https://www.terra-de-iguanas.com>**


**GPS:
N 40.39046 W 8.08577
N 40°23'26" W 8°05'09"**

São João de Areias



waar je aan zeer democratische prijzen kan eten .
Hier slaan we rechts af en volgen de N234 over $\pm 150m$ en slaan we links af (weg Z/N met oranje bord JCN Lda) . We volgen deze weg (PR3) die overgaat in een (on) verhard pad door het bos, tot we terug op de R.Principal komen die we Links inslaan en volgen tot het volgende Krpt , waar we links de R.Caminho da Fonte nemen en na $\pm 80m$ terug een pad links inslaan. Dit pad volgen we, steeds rechts aanhoudend. We komen voorbij een ruïne aan de rechter zijde en volgen het slingerende pad tot op een T Krpt waar we rechts de Travessa.de Adeirol inslaan tot  Krpt waar we rechts terug de Estr.Principal nemen tot aan de Y- splitsing (bushalte) Hier links de R.Eiras inslaan die we volgen tot aan een spiegel en doodlopende weg. Hier links de R.Pombal , we komen voorbij het “Parque das Merendas” (picnic plaats – moeilijk zichtbaar daar bord is verdwenen, enkel nog een speelpleintoestel) en volgen deze weg tot aan de Kapel en het kerkhof , waar we rechts afslaan de R.Cimovila in. Deze weg volgen en aan een volgende Y-splitsing Rechts aanhouden, door de tunnel onder de N234-6 , nogmaals de R.Principal en ONMIDDELLIJK Rechts het onverharde pad tot op het Krpt met de N234 die we aan het zebrapad oversteken en we rechtdoor de Estr.Principal ingaan waar we na $\pm 50m$ aan de linker zijde de “Escola Basica de Cancela” voorbijgaan en na nog eens 150m, na een gezonde en gevarieerde wandeling, terug op onze startplaats aankomen.

Hiking 13 km


We leave the motorhome to the left the Estrada Principal after ± 1000 m we take on the left the Rua Principal – on the left side is the “Largo Silva Carvalho”. This is also where the local PR3 SCD starts which we will follow for a large part and which is indicated by YELLOW/RED markings. After ± 280 m at a T junction we turn left into Rua Chaves – on the left side is a Fonte (water branch point) , after ± 300 m we take the 1st road on the right R.do Sardoal . At the T-Krpt we take back the R.Pricipal on the right with “Ribadão” on the right, a company that trades in exotic woods, at the end of it on the left the Av. Turn into Santo António towards  Silvares / Castelejo / Cernada.

Cross the bridge over the IC12 straight on R.Silvares and in the bend choose a short piece of nature and follow the PR3 to the right and immediately see the Capela de Sto António on the left. We follow this dirt path until we get back to the asphalt road R.Apeadeiro.

Follow these until CASTELEJO. Keep left at the T-Krpt – Casa Alvez house nr.14-, and follow the R.casal which turns into the R.Comércio (on the left is Minimercado P.FERRAZ, and a little further on the right the Capela de Castelejo). Keep following the main road on the right side, you will pass the “Associação Socio Cultural S.J.Evangelista Castelejo” and the road will turn into the R.do Emigrante. At the next Y-junction, turn right onto the R.do Emigrante, which becomes the R.Vale de Rainha.

We take the pedestrian/bicycle bridge over the IC12 to the N234 = R.Principal with Restaurante Churrasqueira “O Chafariz” on the left (Mo-Thu 12:00-14:00 / Fri-Sat 12:00-14:00 – 20:00-23:00 / Sun 12:00-15:00)

where you can eat at very democratic prices.

Here we turn right and follow the N234 for ± 150 m and turn left (road S/N with orange sign JCN Lda). We follow this road (PR3) which turns into a (un)paved path through the forest, until we get back to the R.Principal which we turn left and follow until the next Krpt , where we take the R.Caminho da Fonte on the left and after ± 80 m turn left again into a path. We follow this path, always keeping right. We pass a ruin on the right side and follow the winding path to a T Krpt where we turn right into the Travessa.de Adeirol until  Krpt where we take the Estr.Principal back to the right until the Y-junction (bus stop) Here turn left into the R.Eiras, which you follow until you reach a mirror and a dead end. Here on the left the R.Pombal, we pass the "Parque das Merendas" (picnic place - difficult to see as the sign has disappeared, only a playground equipment) and follow this road to the Chapel and the cemetery, where we turn right onto the R. .Cimovila in. Follow this road and at the next Y-junction Keep right, through the tunnel under the N234-6 , again the R.Principal and IMMEDIATELY Right the dirt path to the Krpt with the N234, which we cross at the pedestrian crossing and we continue straight on the Enter Estr.Principal where after ± 50 m on the left we pass the “Escola Basica de Cancela” and after another 150m, after a healthy and varied walk, we arrive back at our starting point.